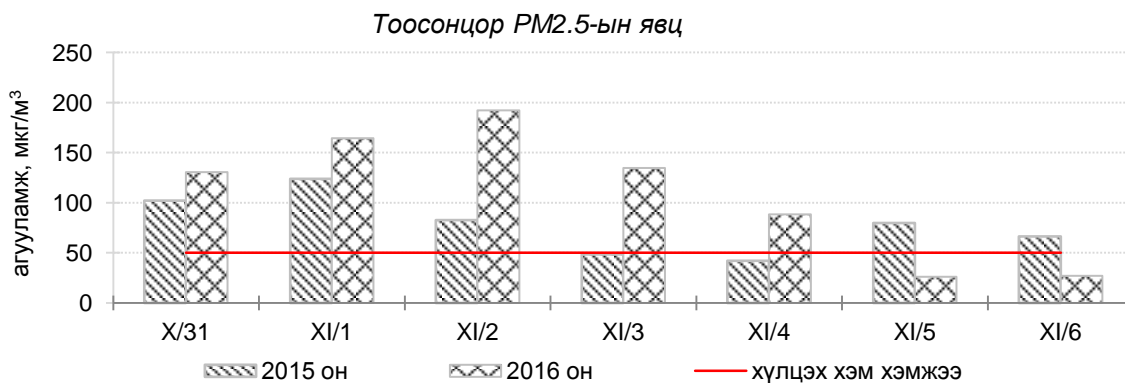
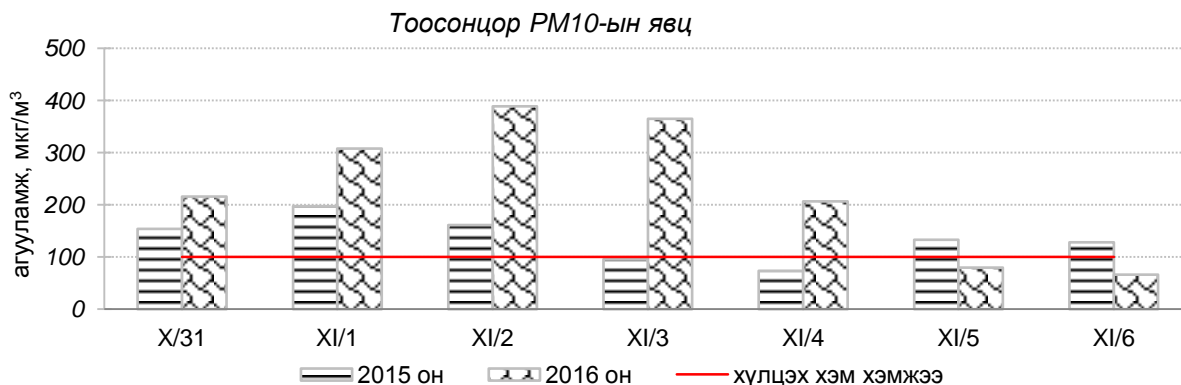
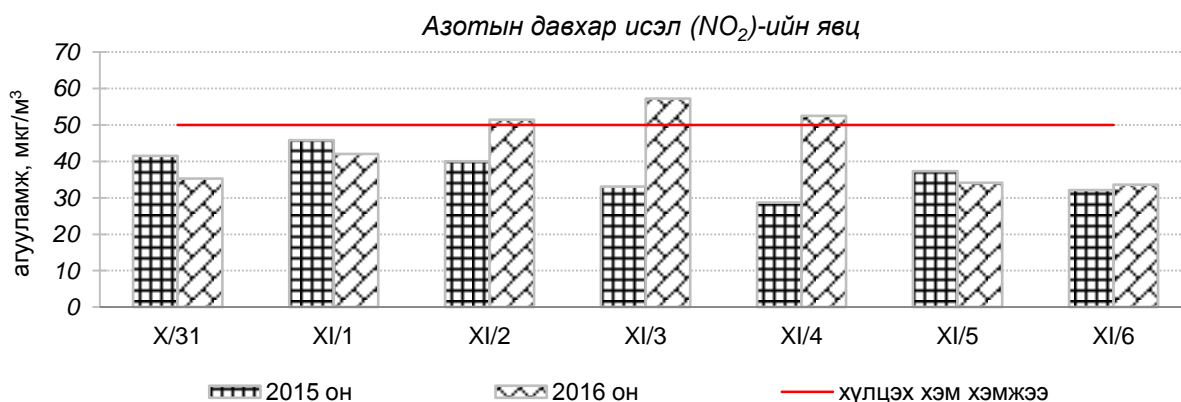
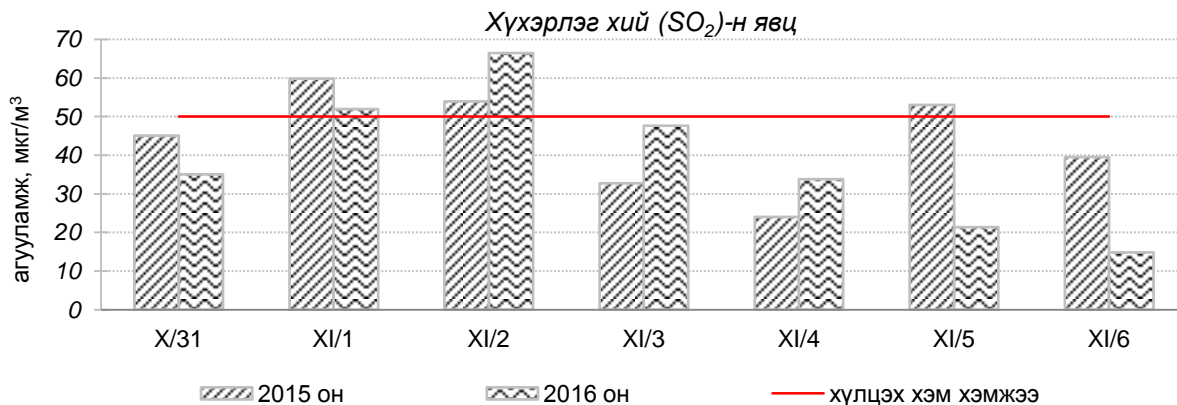


**Улаанбаатар хотын агаарын чанарын 7 хоногийн мэдээ  
/2016 оны 10-р сарын 31-ээс 11-р сарын 6-ны өдрийг хүртэлх 7 хоногт /**

Улаанбаатар хотын агаарт түгээмэл бохирдуулах бодис хүхэрлэг хий /SO<sub>2</sub>/, азотын давхар исэл /NO<sub>2</sub>/, тоосонцор /PM<sub>10</sub>, PM<sub>2.5</sub>/, нүүрстөрөгчийн дутуу исэл /CO/, озон /O<sub>3</sub>/ -ы агууламжийг тодорхойллоо.



Улаанбаатар хотын өнгөрсөн 7 хоногийн агаарын чанар  
/2015 оны мөн үетэй харьцуулснаар/

№	Бохирдуулах бодисын нэр	MNS 4585:2016	7 хоногийн дундаж агууламж, мкг/м <sup>3</sup>		Хоногийн дунджийн хамгийн их, мкг/м <sup>3</sup>		Стандартаас давсан тохиолдлын тоо хувиар		Стандартаас давсан, хамгийн их агууламж илэрсэн харуул
		Хүлцэх хэм хэмжээ мкг/м <sup>3</sup>	2015он	2016он	2015он	2016он	2015он	2016он	
1	Хүхэрлэг хий, SO <sub>2</sub>	50	44	40↓	192	134	26%	29%↔	11-р сарын 2-нд Амгалан орчим АЧС-аас 2.7 дахин их
2	Азотын давхар исэл, NO <sub>2</sub>	50	37	43↑	87	138	28%	34%↑	11-р сарын 3-нд Баруун 4 зам орчим АЧС-аас 1.9 дахин их
3	Тоосонцор, PM10	100	135	234↑	332	776	61%	73%↑	11-р сарын 2-нд Толгойт орчим АЧС-аас 7.8 дахин их
4	Тоосонцор, PM2.5	50	78	121↑	183	334	74%	79%↔	11-р сарын 2-нд Толгойт орчим АЧС-аас 6.7 дахин их
5	Нүүрстөрөгчийн дутуу исэл, CO	10000	1375	1655↑	3025	6394	0%	0%↔	Давсан тохиолдол байхгүй
6	Озон O <sub>3</sub>	100	20	18↓	84	55	0%	0%↔	Давсан тохиолдол байхгүй

\* ↓ бага; ↑ их; ↔ ойролцоо түвшинд /±5%/.

Өнгөрсөн 7 хоногийн агаарын чанарын хяналт шинжилгээний дүнгээр Улаанбаатар хотын гэр хорооллын орчимд агаар “Дунд” болон “Их”, “Маш их” бохирдолтой түвшинд, алслагдсан бүс болох Ургах наран хорооллоос бусад хэсэгт агаар “Бага” болон “Дунд” зэргийн бохирдолтой түвшинд байлаа. Агаар дахь гол бохирдуулах бодис нь PM10, PM2.5, NO<sub>2</sub> байна.

	Гэр хороолол орчим					Орон сууцны хороолол	Автозам орчим		Үйлдвэрийн болон алслагдмал бүс	
	100 айл	Толгойт	Нисэх	Зурагт	Баянхош уу	13-р хороолол	Баруун 4 зам	Амгалан	Цахилгаан станц	Ургах наран
2016.10.31	PM10	PM10	PM10, PM2.5	PM10, PM2.5	-	NO <sub>2</sub>	PM2.5, NO <sub>2</sub>	PM10, PM2.5, SO <sub>2</sub>	PM10, NO <sub>2</sub>	
2016.11.01	PM10	PM10, PM2.5	PM10, PM2.5	PM10, PM2.5	PM10	PM10, PM2.5, NO <sub>2</sub>	PM2.5, NO <sub>2</sub>	PM10, PM2.5, SO <sub>2</sub>	PM10	
2016.11.02	PM10	PM10, PM2.5	PM10, PM2.5	PM10	PM10	PM10, PM2.5, SO <sub>2</sub> , NO <sub>2</sub>	NO <sub>2</sub>	PM10, PM2.5, SO <sub>2</sub>	PM10	NO <sub>2</sub>
2016.11.03	PM10	-	-	-	PM10	PM10	PM10	PM10, PM2.5	PM10	NO <sub>2</sub>
2016.11.04	PM10	-	-	-	PM10	PM10, PM2.5, NO <sub>2</sub>	NO <sub>2</sub>	PM10, PM2.5, SO <sub>2</sub>	PM10	PM10
2016.11.05	PM10	-	-	-	PM10	NO <sub>2</sub>	NO <sub>2</sub>	PM10	PM10	
2016.11.06		-	-	-	PM10	NO <sub>2</sub>	NO <sub>2</sub>		PM10	

Индексийн тоон үзүүлэлт	Агаарын чанар
0-50	Цэвэр
51-100	Хэвийн
101-250	Бага зэргийн бохирдолтой
251-400	Дунд зэргийн бохирдолтой
401-500	Их бохирдолтой
500<	Маш их бохирдолтой